

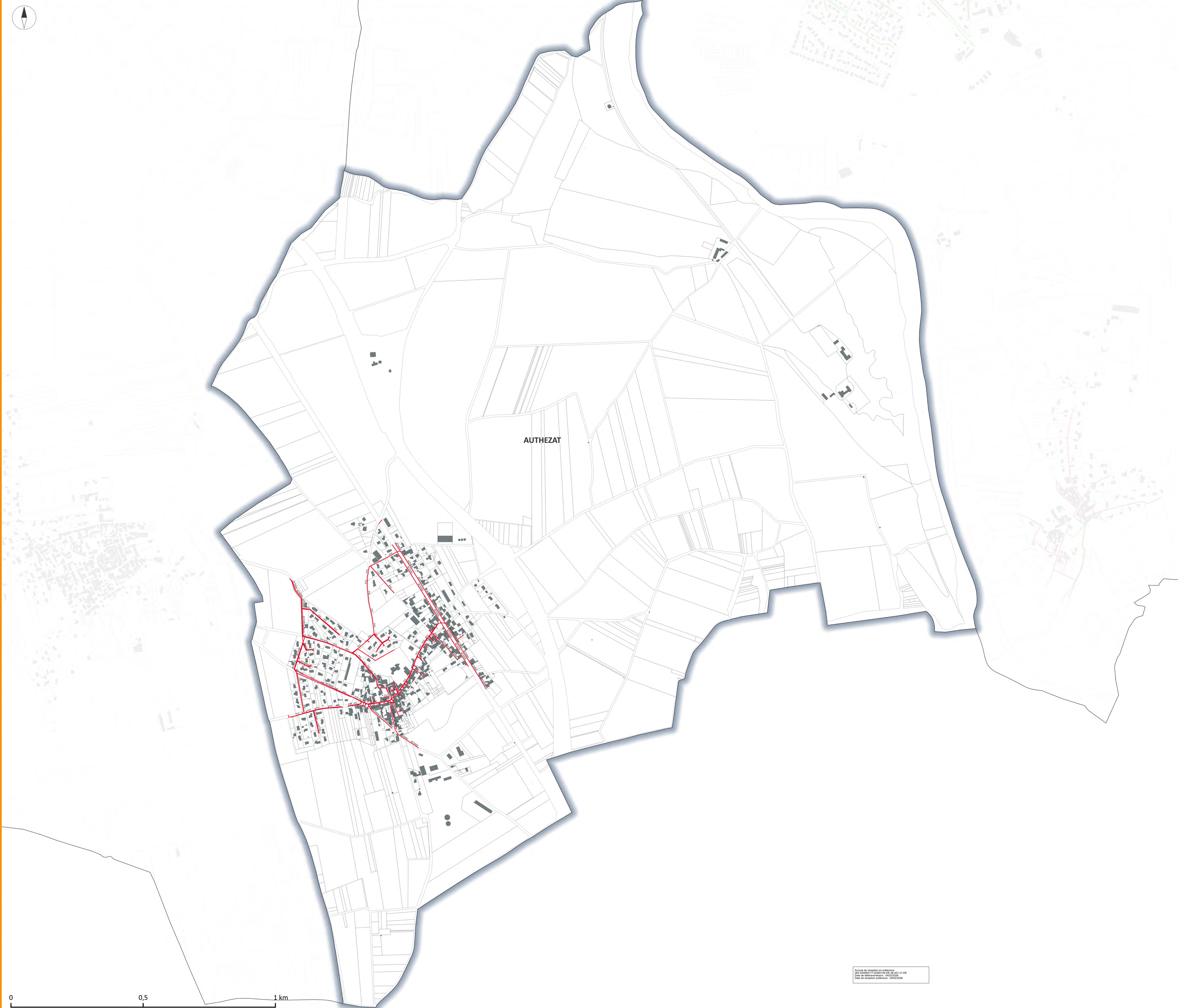

PLAN DU RÉSEAU D'ASSAINISSEMENT AUTHEZAT



Version approuvée du 29/01/2026
Échelle : 4600

6-1-3 APP

-  Limite communale
-  Parcelle cadastrale
-  Bâtiment
-  Réseau assainissement
-  Branchement



Accès de consultation en pdf
 04/02/2025 17:05:12 (12/04/2025 17:05:12)
 Date de mise à jour : 04/02/2025 17:05:12
 Code de dossier : 100000000

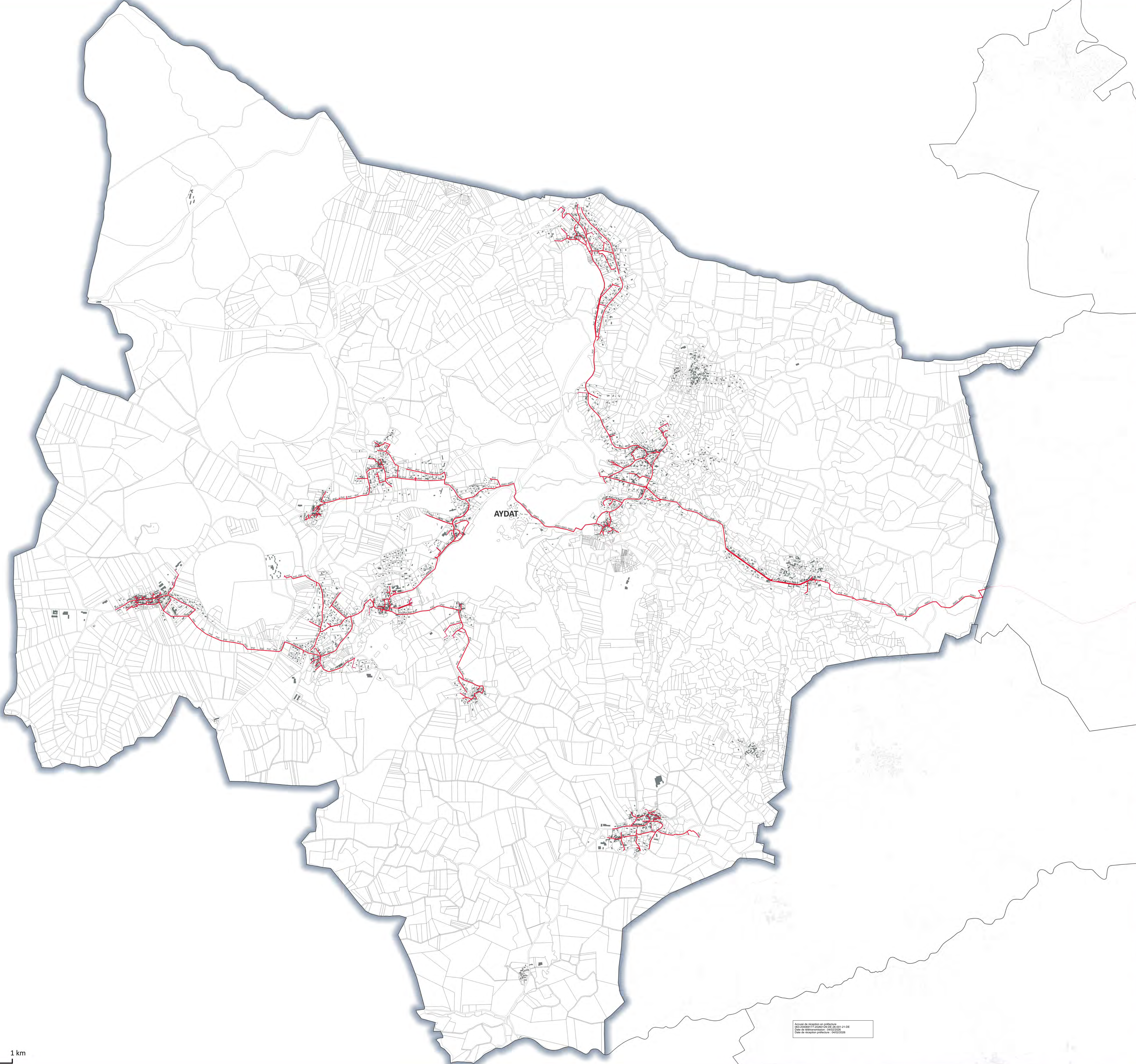
**PLAN DU RÉSEAU D'ASSAINISSEMENT
AYDAT**



Version approuvée du 29/01/2026
Échelle : 1:1900

**6-1-3
APP**

- Limite communale
- Parcelle cadastrale
- Bâtiment
- Réseau assainissement
- Branchement



0 0,5 1 km

Accès de consultation en pdf
Plan de consultation en pdf
Date de mise à jour : 2026-01-29
Date de mise à jour : 2026-01-29
Date de mise à jour : 2026-01-29

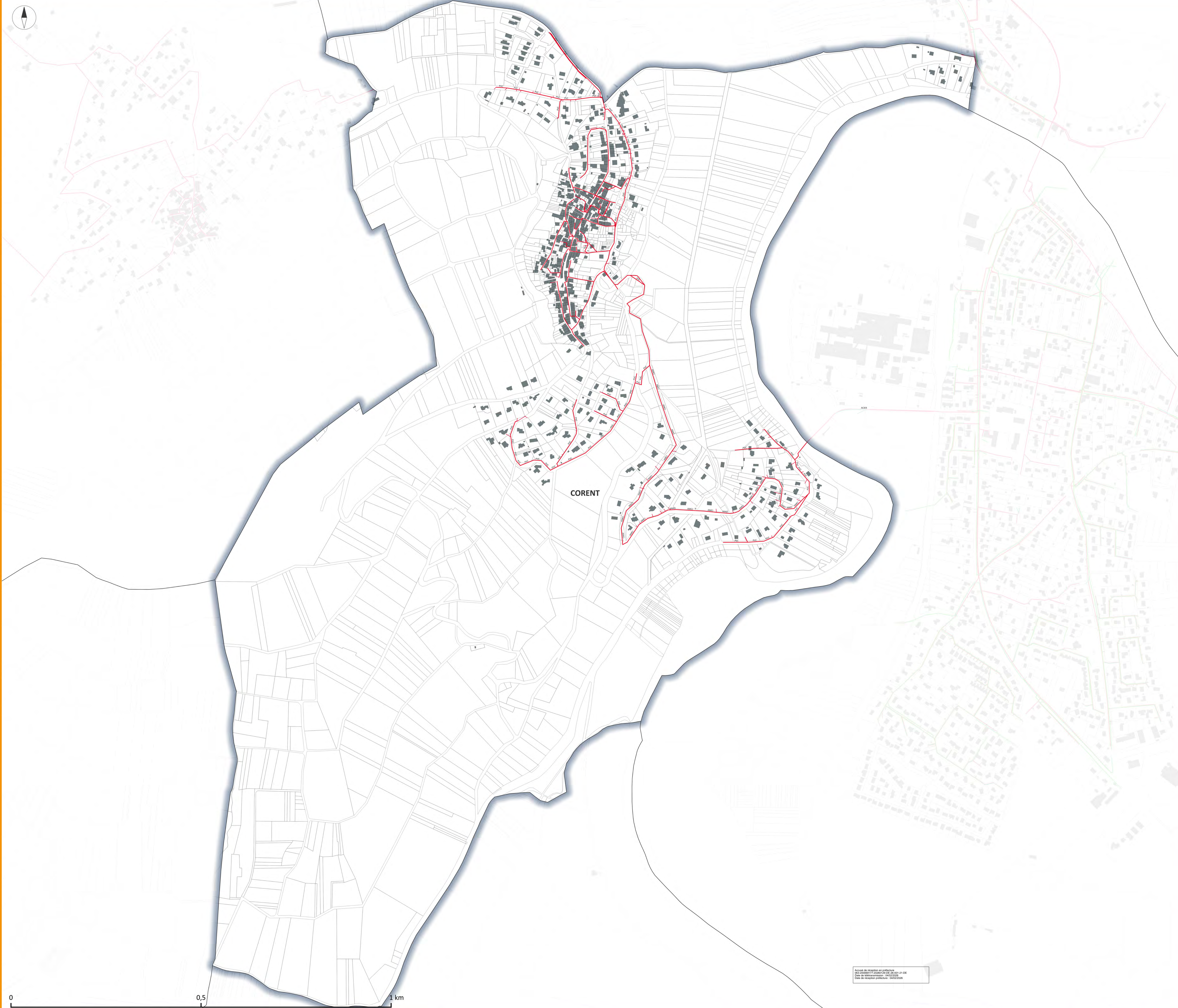
PLAN DU RÉSEAU D'ASSAINISSEMENT CORENT



Version approuvée du 29/01/2026
Échelle : 3200

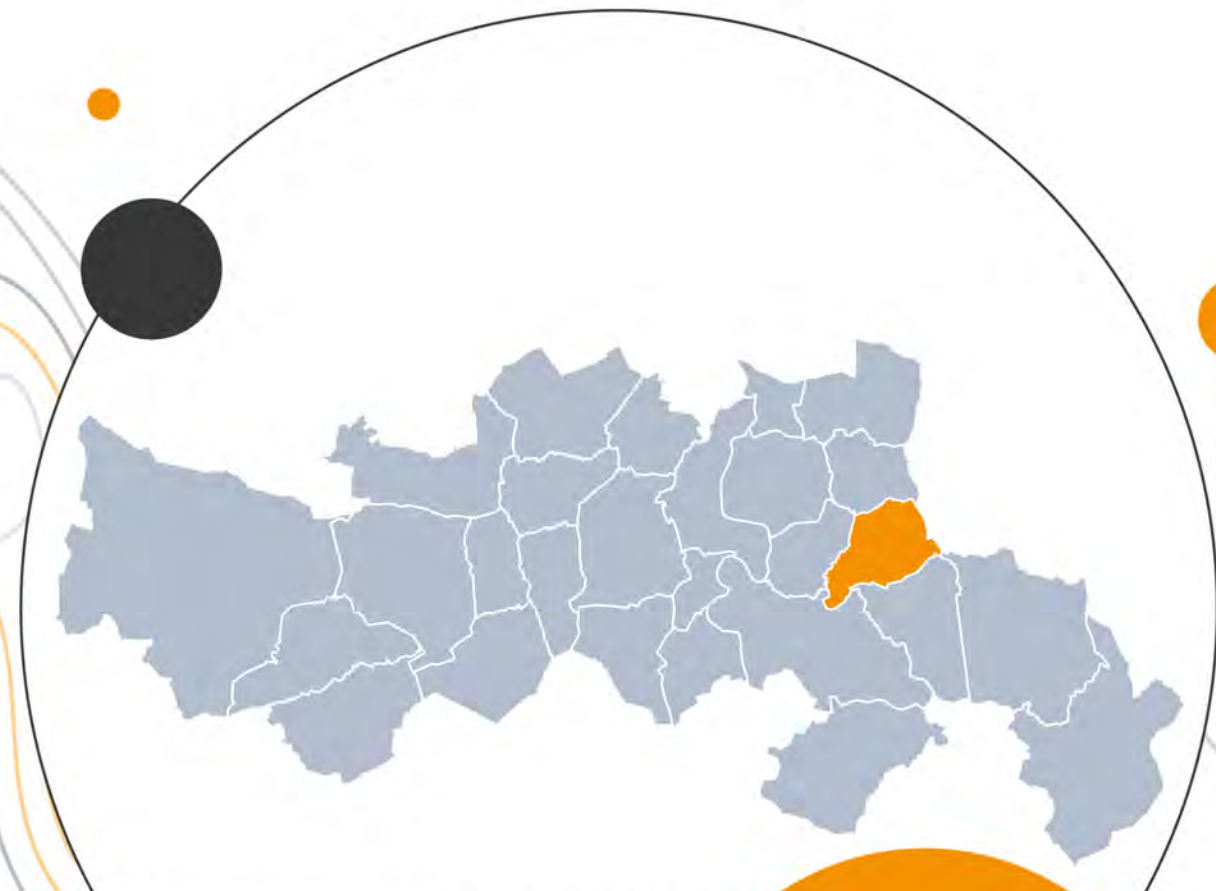
**6-1-3
APP**

-  Limite communale
-  Parcelle cadastrale
-  Bâtiment
-  Réseau assainissement
-  Branchement



Accès de consultation en pdf
 Révisé par : [Nom] le [Date]
 Date de mise à jour : [Date]
 Date de révision : [Date]

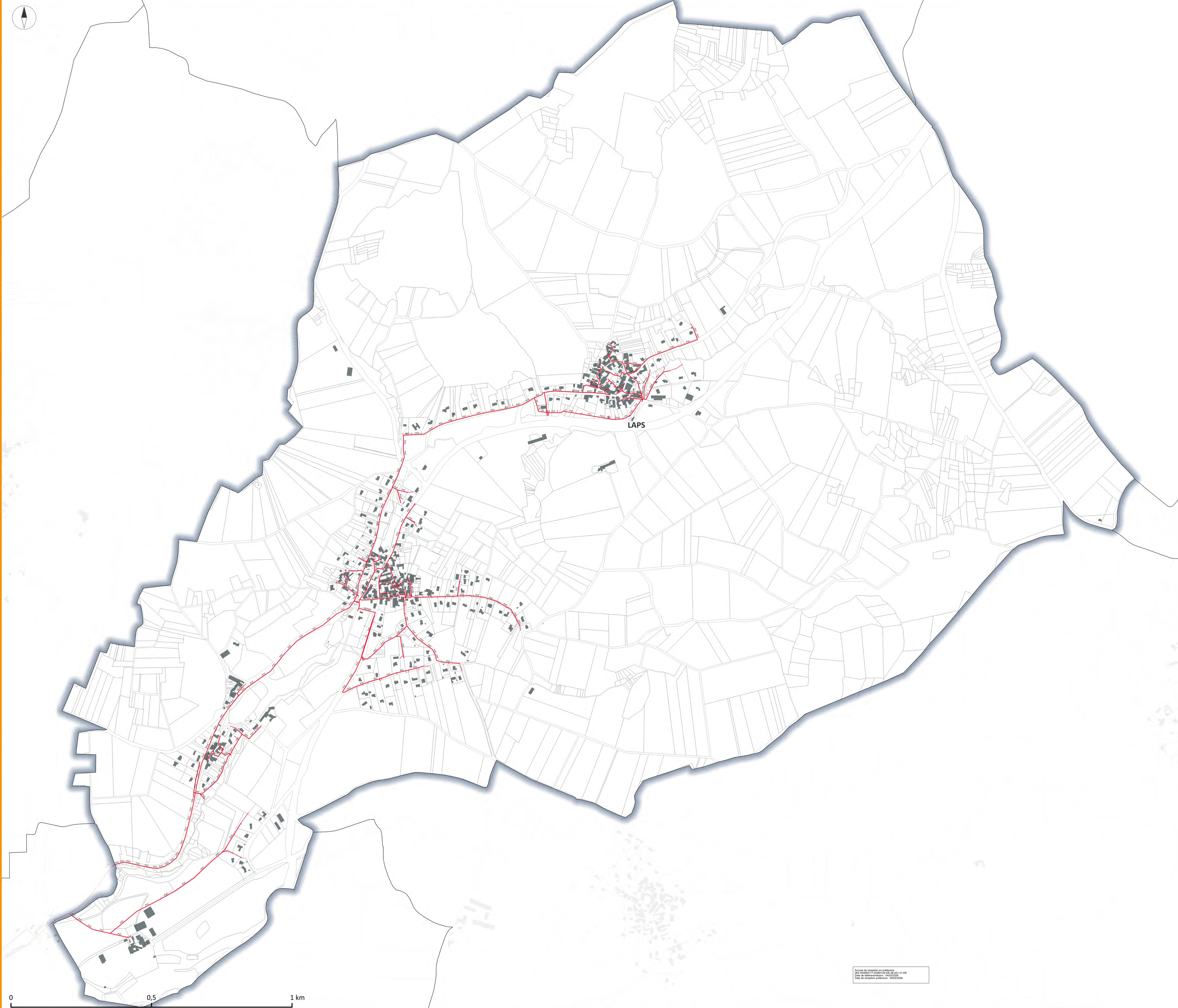
**PLAN DU RÉSEAU D'ASSAINISSEMENT
LAPS**



Version approuvée du 29/01/2026
Échelle : 4300

**6-1-3
APP**

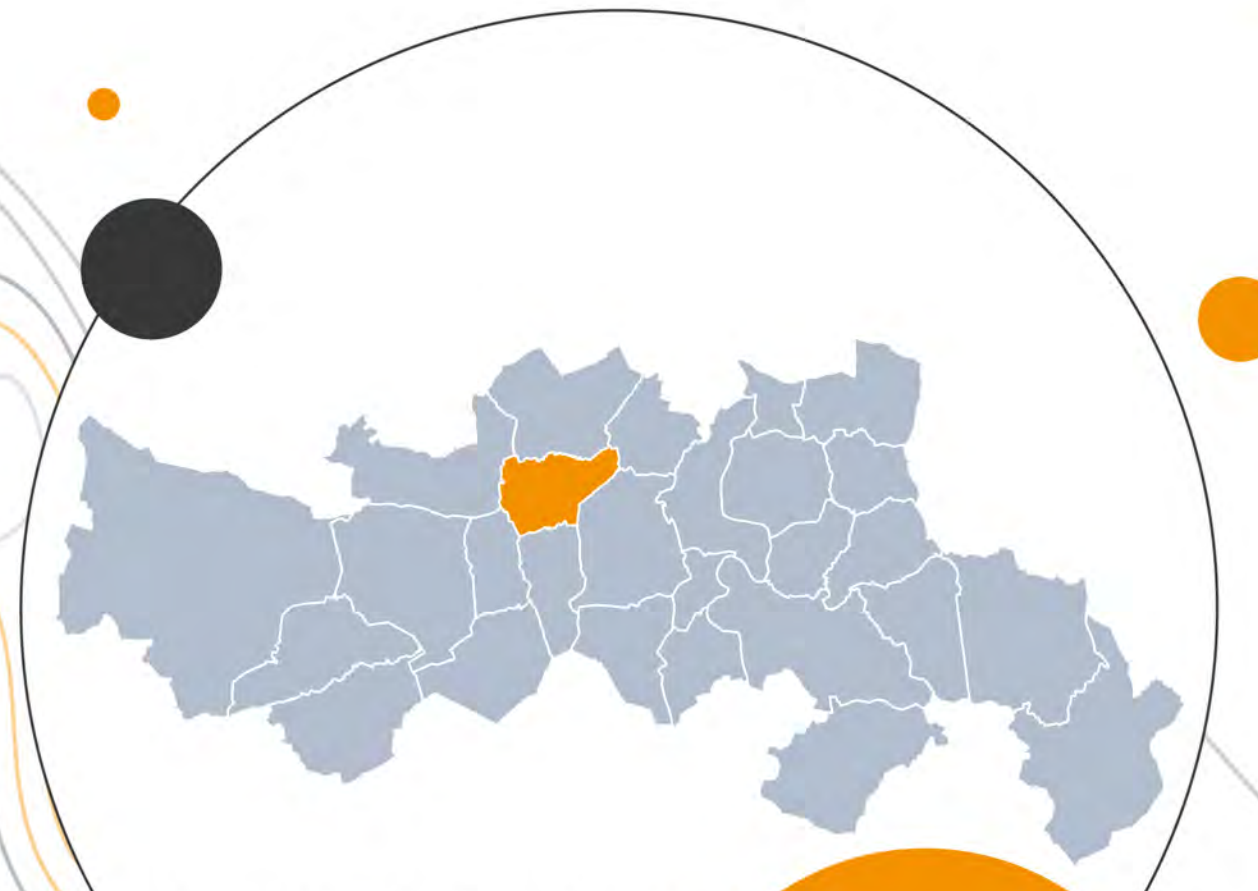
-  Limite communale
-  Parcelle cadastrale
-  Bâtiment
-  Réseau assainissement
-  Branchement



0 0,5 1 km

Actes de délibération en délibération
 Révisé par le conseil communautaire le 29/01/2026
 Date de mise à jour : 01/02/2026
 Date de mise à jour : 01/02/2026

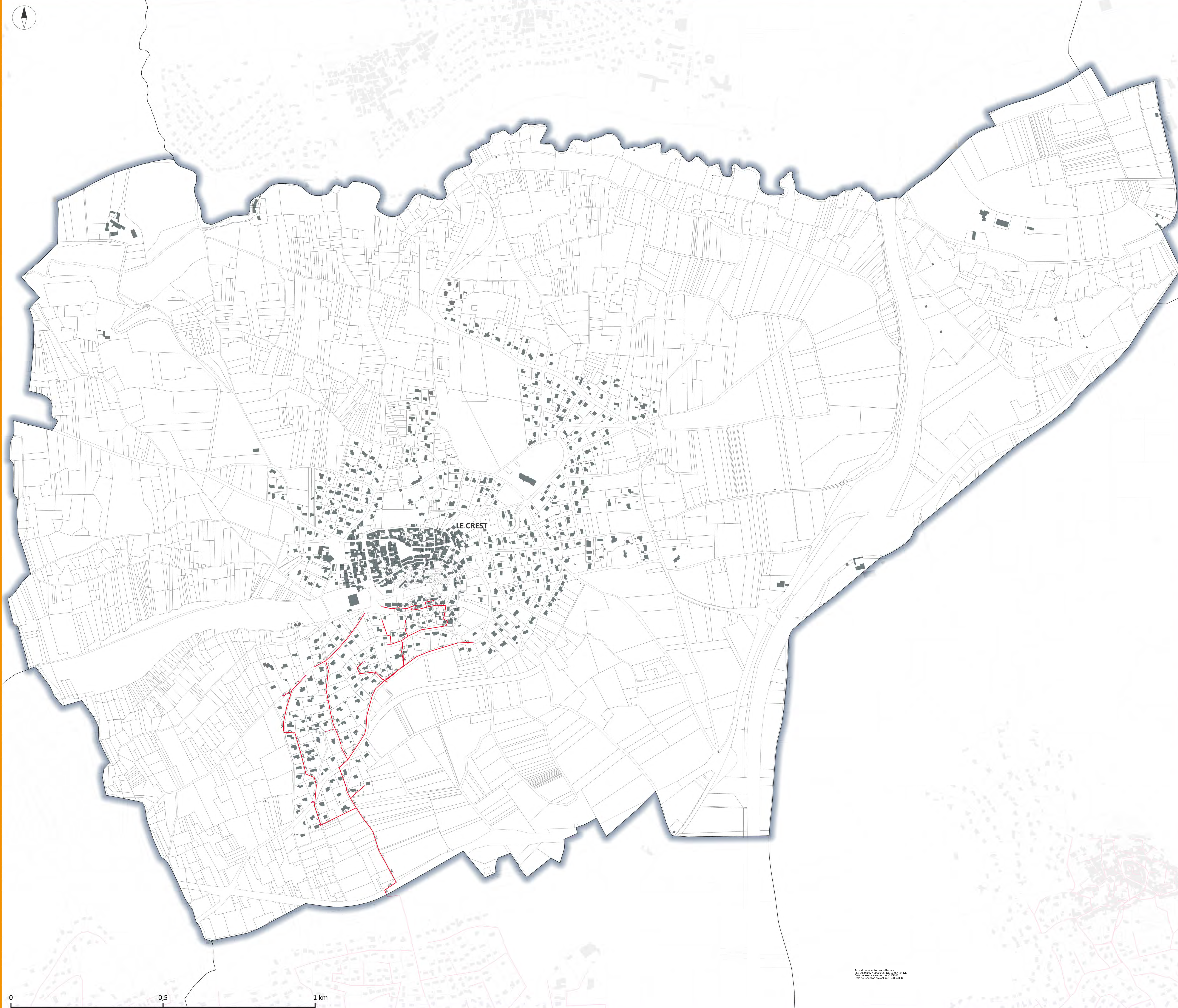
PLAN DU RÉSEAU D'ASSAINISSEMENT LE CREST



Version approuvée du 29/01/2026
Échelle : 4000

**6-1-3
APP**

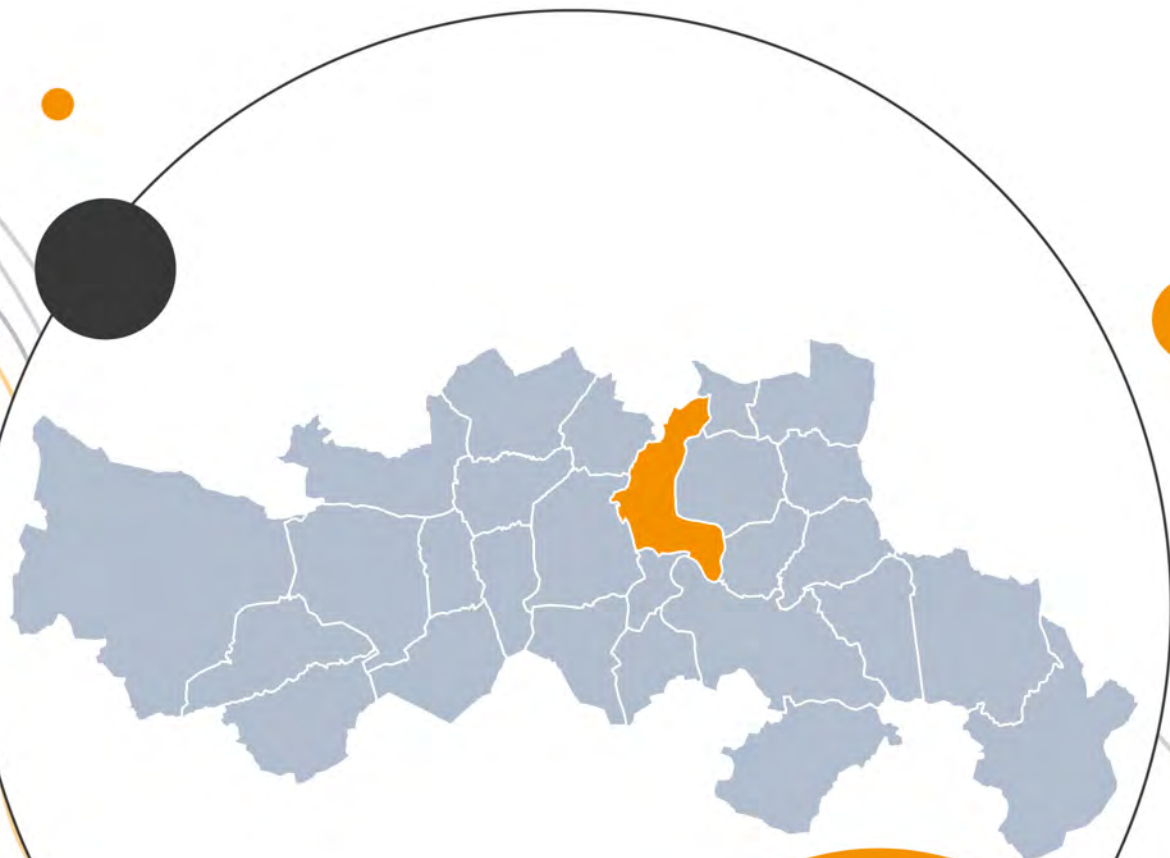
-  Limite communale
-  Parcelle cadastrale
-  Bâtiment
-  Réseau assainissement
-  Branchement



0 0,5 1 km








Accès de vision en plan
 Plan de situation en plan
 Plan de situation en plan
 Plan de situation en plan

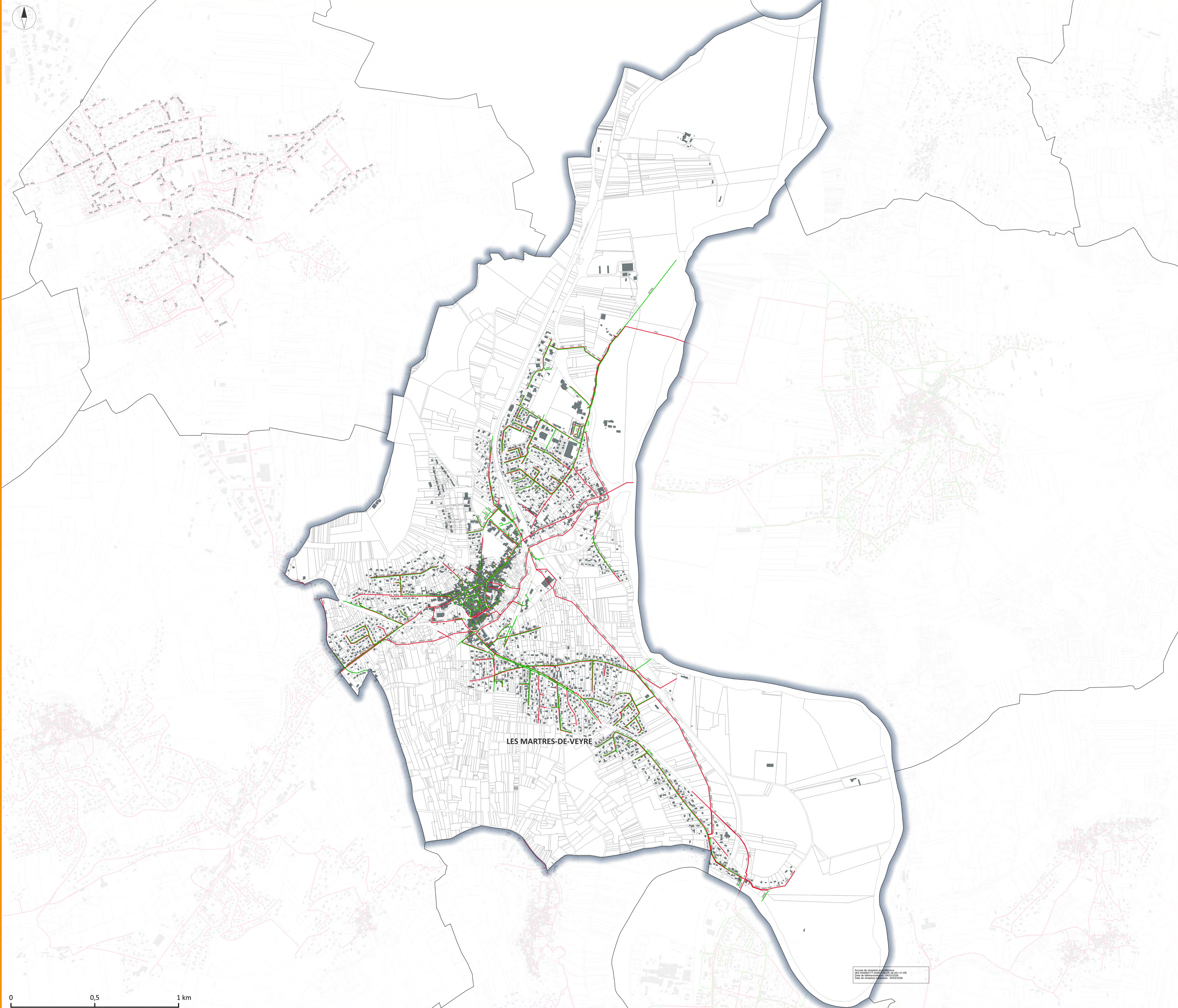
**PLAN DU RÉSEAU D'ASSAINISSEMENT
LES MARTRES-DE-VEYRE**



Version approuvée du 29/01/2026
Échelle : 7300

**6-1-3
APP**

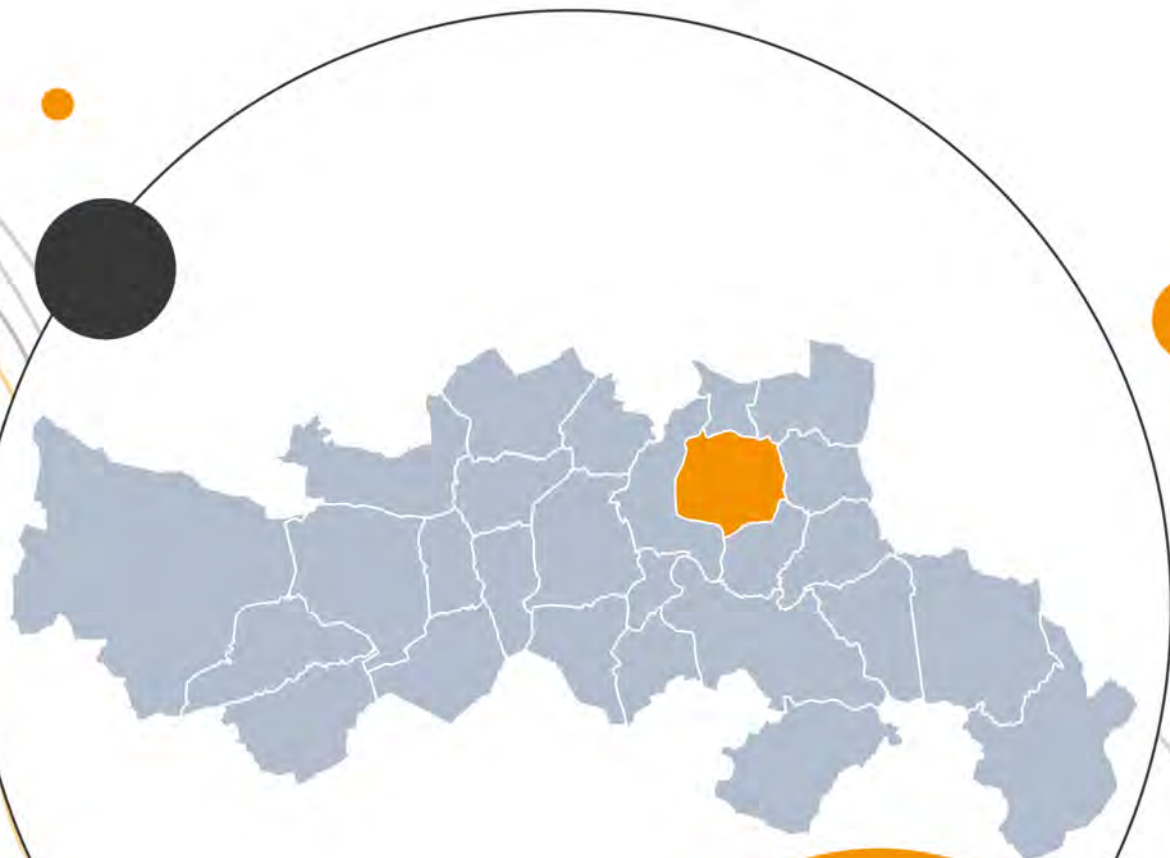
-  Limite communale
-  Parcelle cadastrale
-  Bâtiment
-  Réseau assainissement
-  Branchement
-  Réseau d'eaux pluviales
-  Branchement eaux pluviales



0 0,5 1 km








Accès de consultation en ligne
 Plan de consultation en ligne : 6-1-3-APP
 Date de mise à jour : 29/01/2026
 Date de mise à jour : 29/01/2026

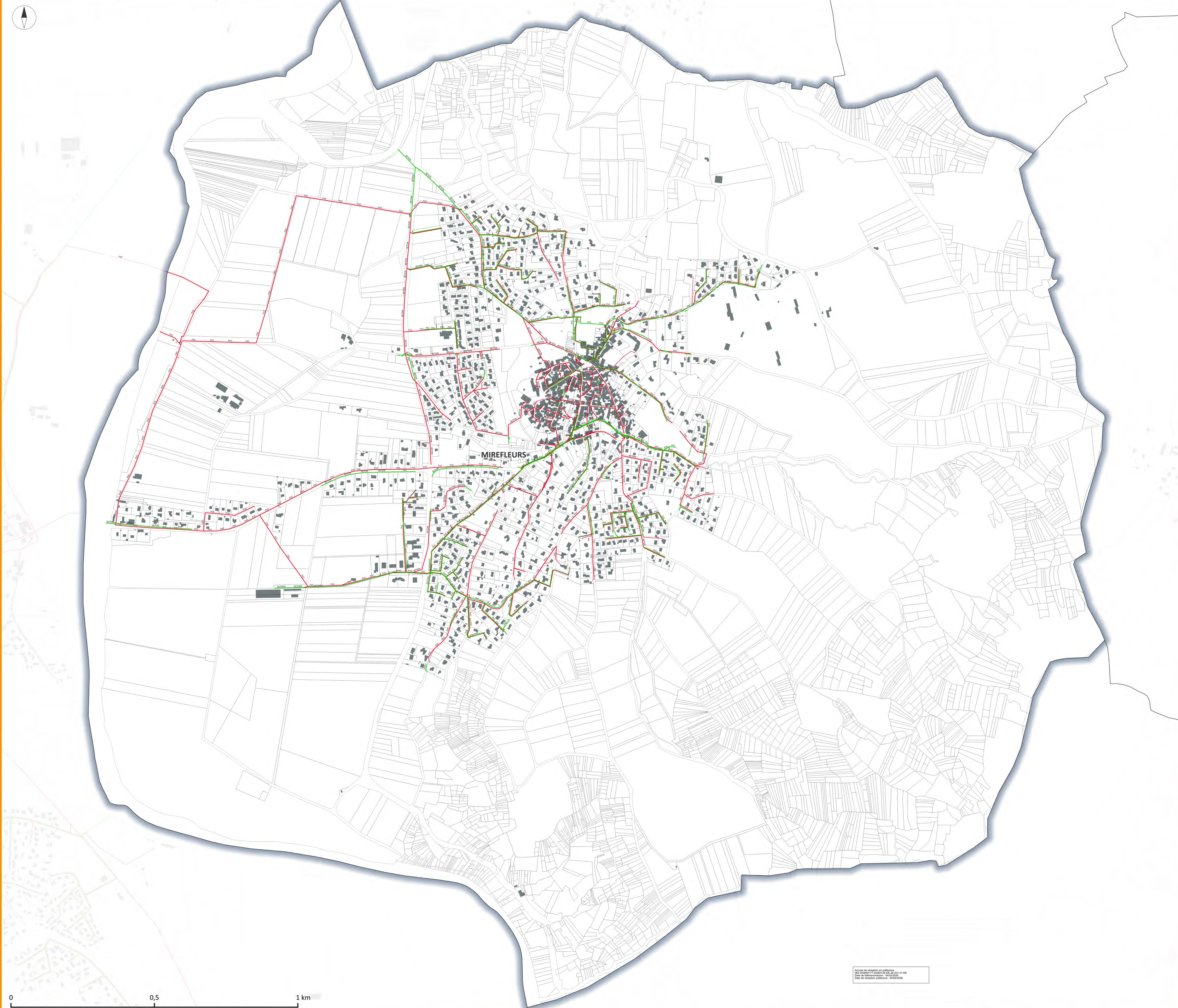
**PLAN DU RÉSEAU D'ASSAINISSEMENT
MIREFLEURS**



Version approuvée du 29/01/2026
Échelle : 4300

**6-1-3
APP**

-  Limite communale
-  Parcelle cadastrale
-  Bâtiment
-  Réseau assainissement
-  Branchement
-  Réseau d'eaux pluviales
-  Branchement eaux pluviales



0 0,5 1 km

Avertissement de responsabilité
 Le plan est un document d'information.
 Les données sont issues de la base de données cadastrales.
 Les données sont à jour au 15/01/2026.
 Les données sont à jour au 15/01/2026.

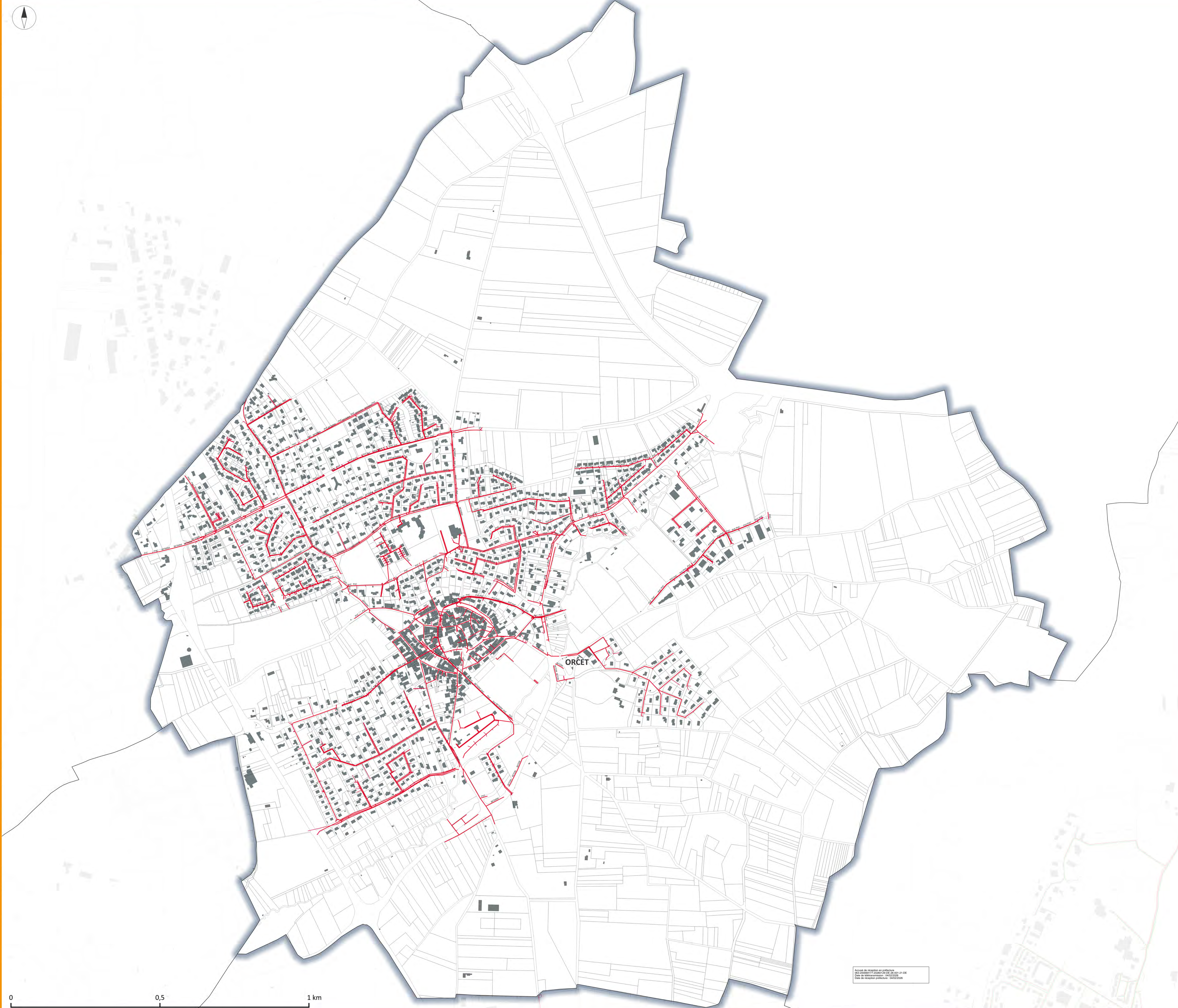

**PLAN DU RÉSEAU D'ASSAINISSEMENT
ORCET**



Version approuvée du 29/01/2026
Échelle : 4100

**6-1-3
APP**

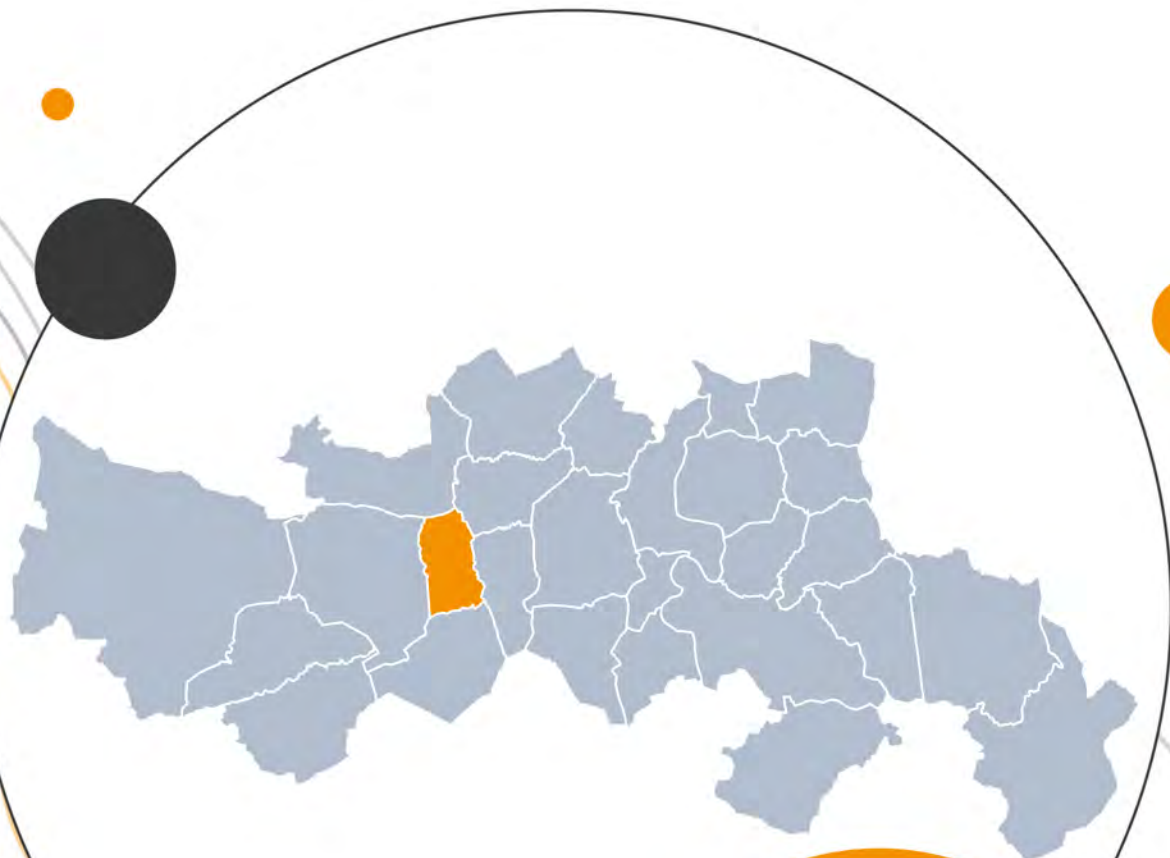
-  Limite communale
-  Parcelle cadastrale
-  Bâtiment
-  Réseau assainissement
-  Branchement



0 0,5 1 km

Accès de consultation en pdf
 https://www.mondarverne.com/plan-du-reseau-d-assainissement-orcet
 Date de mise à jour : 2026-01-29
 Date de révision : 2026-01-29

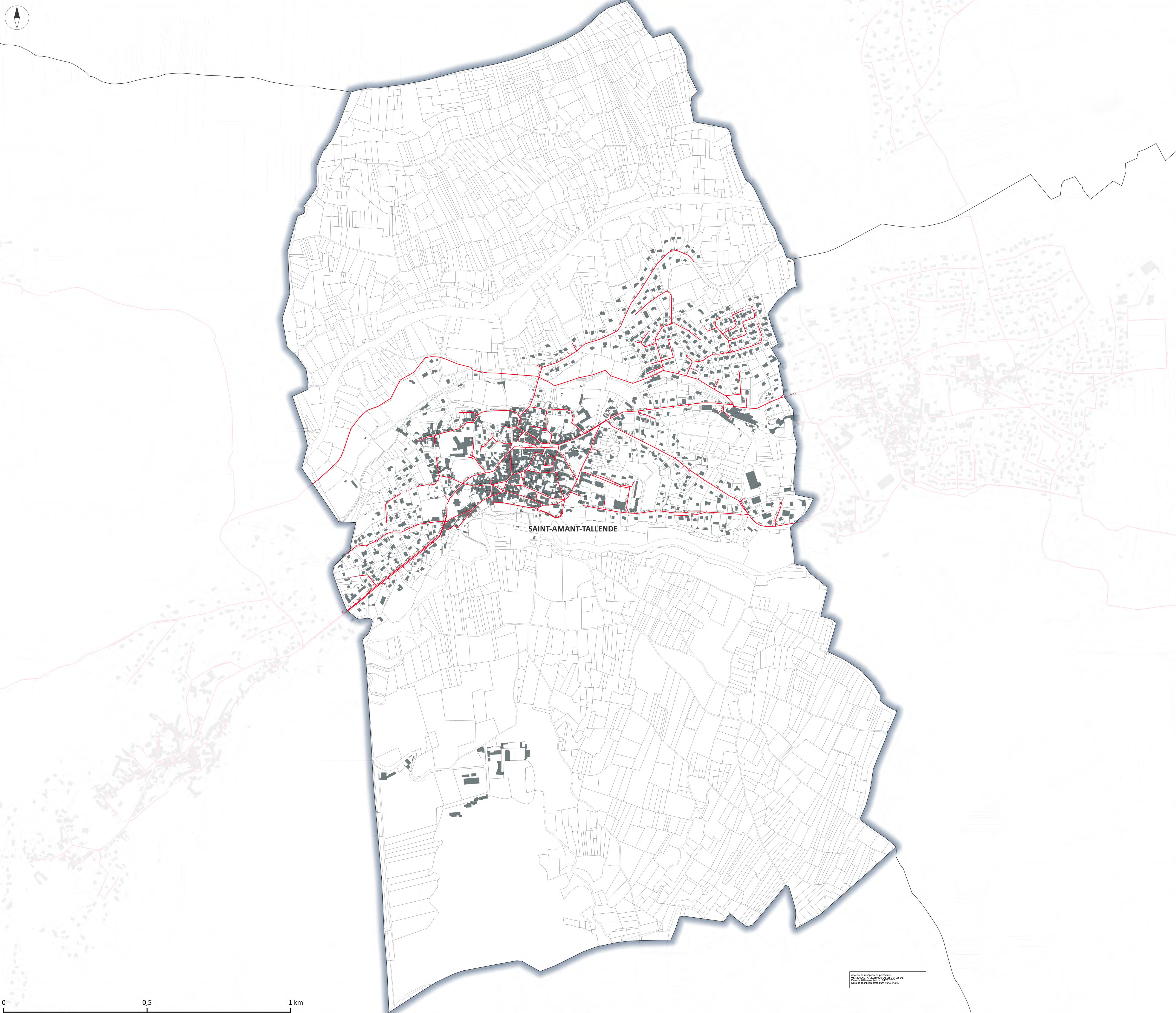
**PLAN DU RÉSEAU D'ASSAINISSEMENT
SAINT-AMANT-TALLENDE**



Version approuvée du 29/01/2026
Échelle : 4300

**6-1-3
APP**

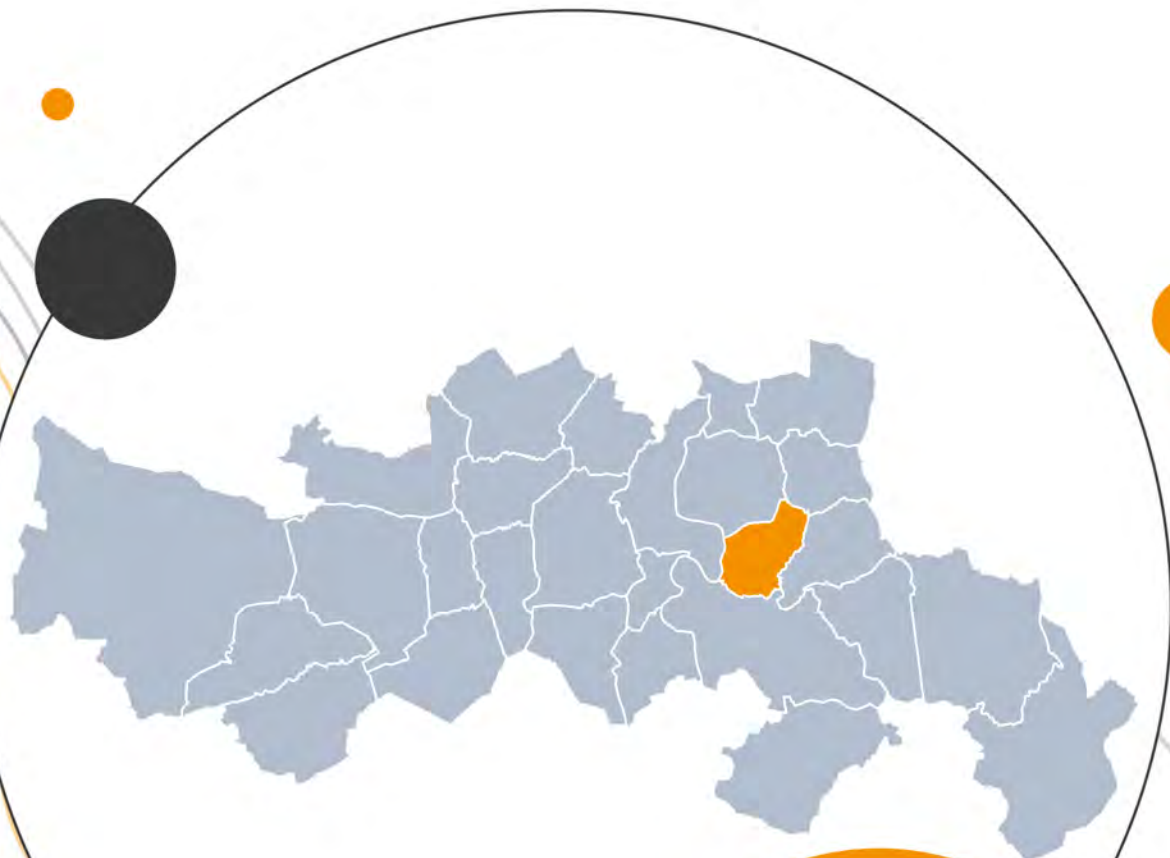
-  Limite communale
-  Parcelle cadastrale
-  Bâtiment
-  Réseau assainissement
-  Branchement



0 0,5 1 km






Accès de consultation en pdf
 Révisé le 29/01/2026
 Date de mise à jour : 01/02/2026
 Date de révision : 01/02/2026

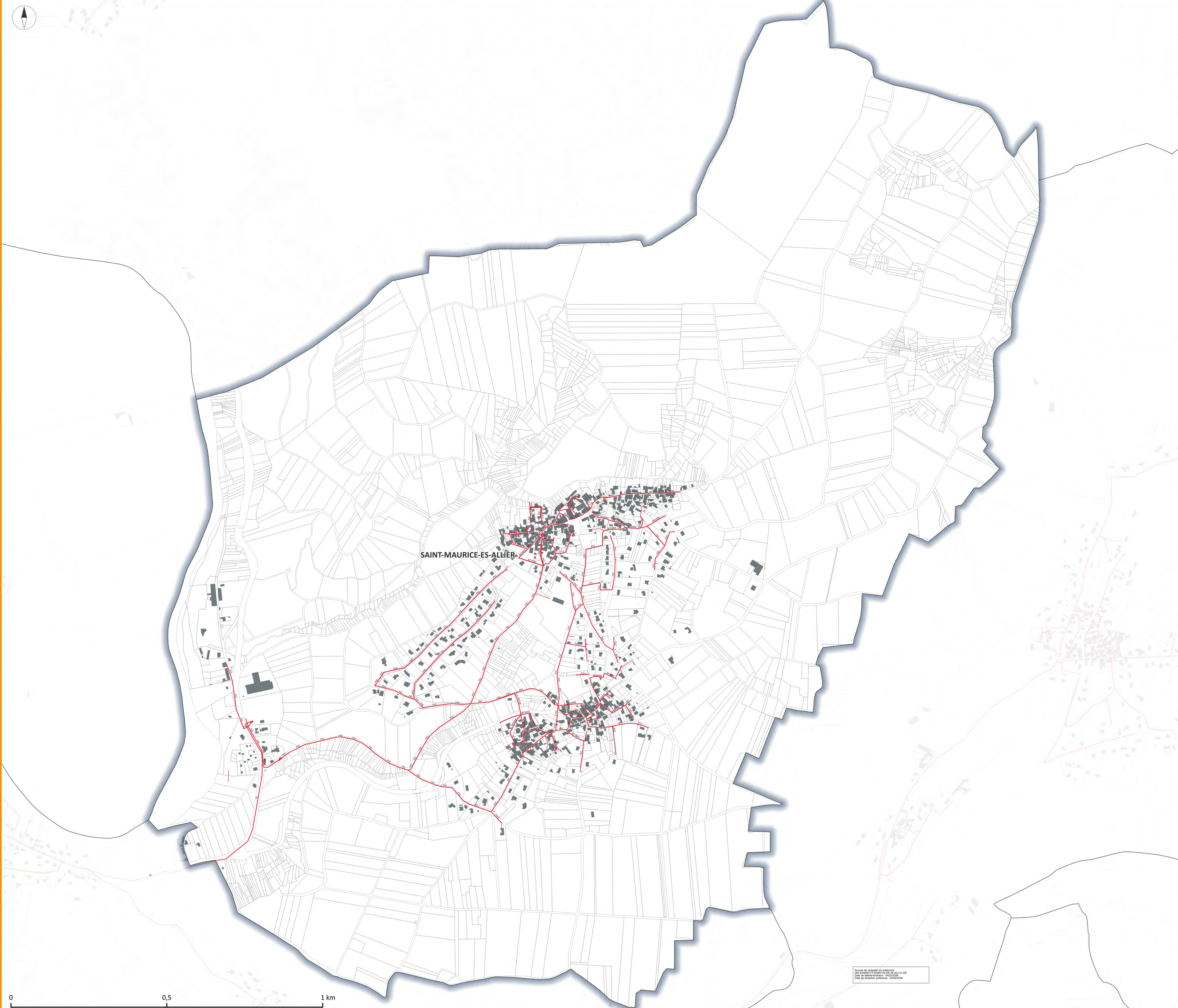
**PLAN DU RÉSEAU D'ASSAINISSEMENT
SAINT-MAURICE-ES-ALLIER**



Version approuvée du 29/01/2026
Échelle : 3900

**6-1-3
APP**

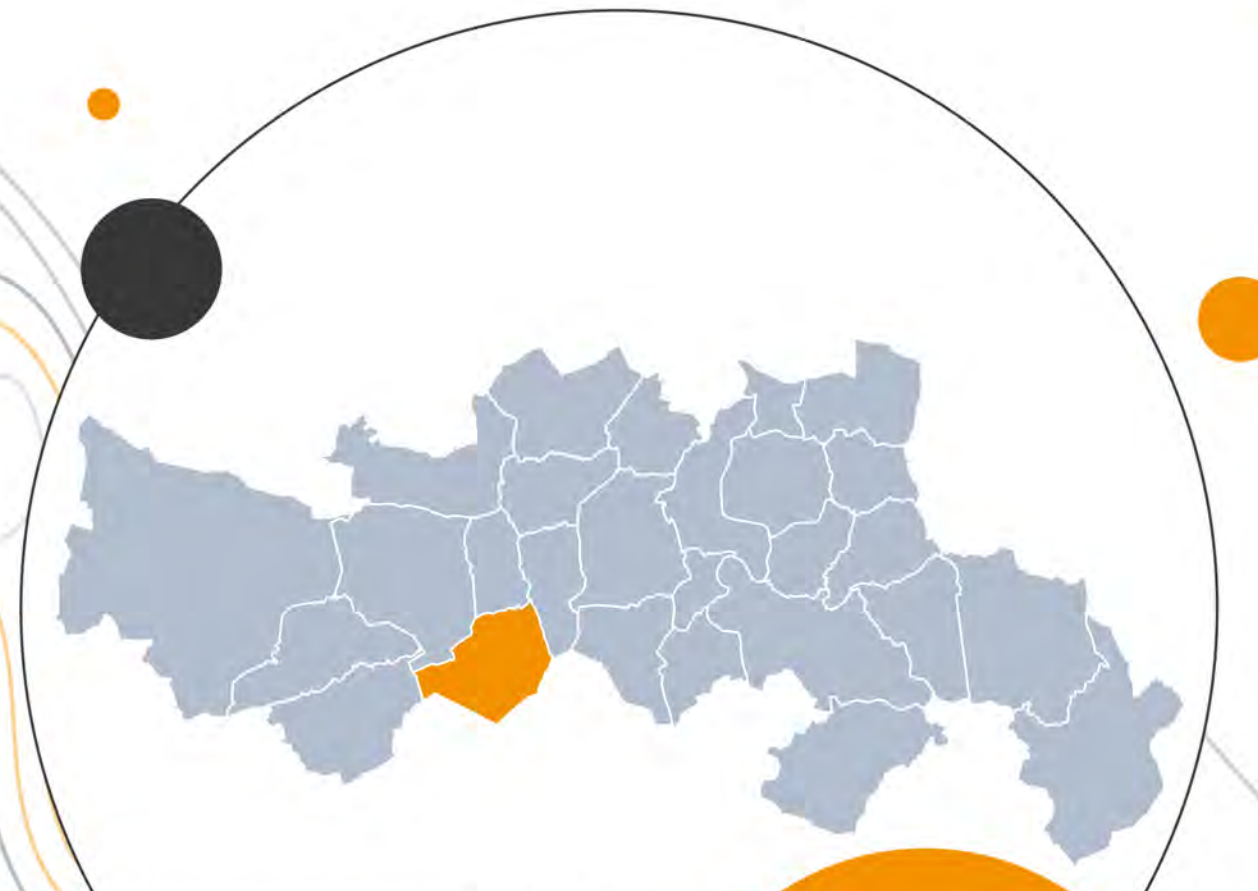
-  Limite communale
-  Parcelle cadastrale
-  Bâtiment
-  Réseau assainissement
-  Branchement



0 0,5 1 km

Accès de consultation en pdf
 Plan de consultation en pdf
 Plan de consultation en pdf
 Plan de consultation en pdf

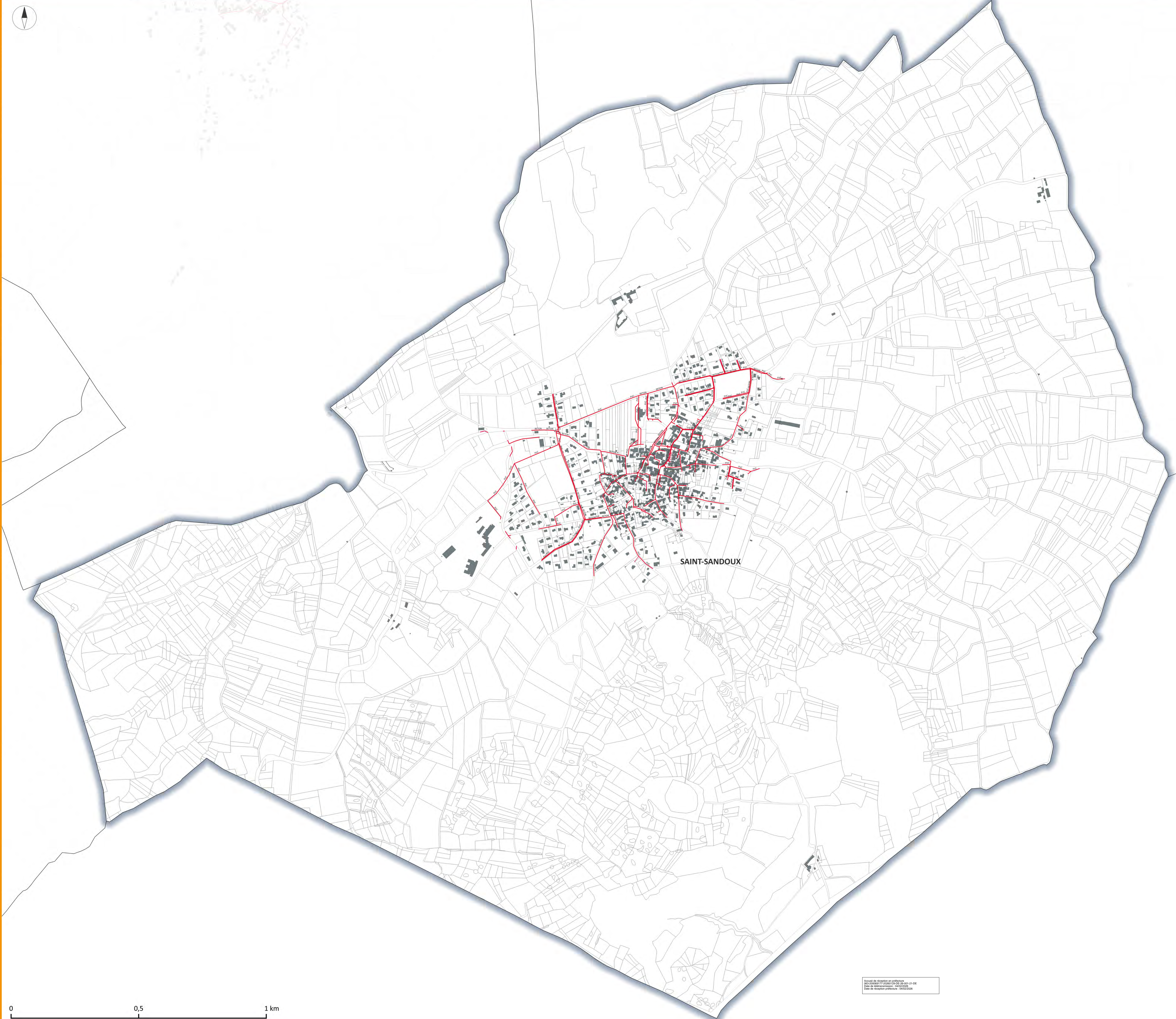
PLAN DU RÉSEAU D'ASSAINISSEMENT SAINT-SANDOUX



Version approuvée du 29/01/2026
Échelle : 4800

**6-1-3
APP**

-  Limite communale
-  Parcelle cadastrale
-  Bâtiment
-  Réseau assainissement
-  Branchement



0 0,5 1 km

Accès de consultation en pdf
 Plan de consultation : 06/03/2025 à 06/04/2025
 Date de mise en ligne : 06/03/2025 à 06/04/2025
 Date de mise en ligne : 06/03/2025 à 06/04/2025



A	25/11/2005	J.MOLLIER	Modification du périmètre d'assainissement	J.C. PROST
0	03/2004	J.C.MOLLIER	Première mise	J.C. PROST
Ind	Date	Nom	Modification	Vérifié

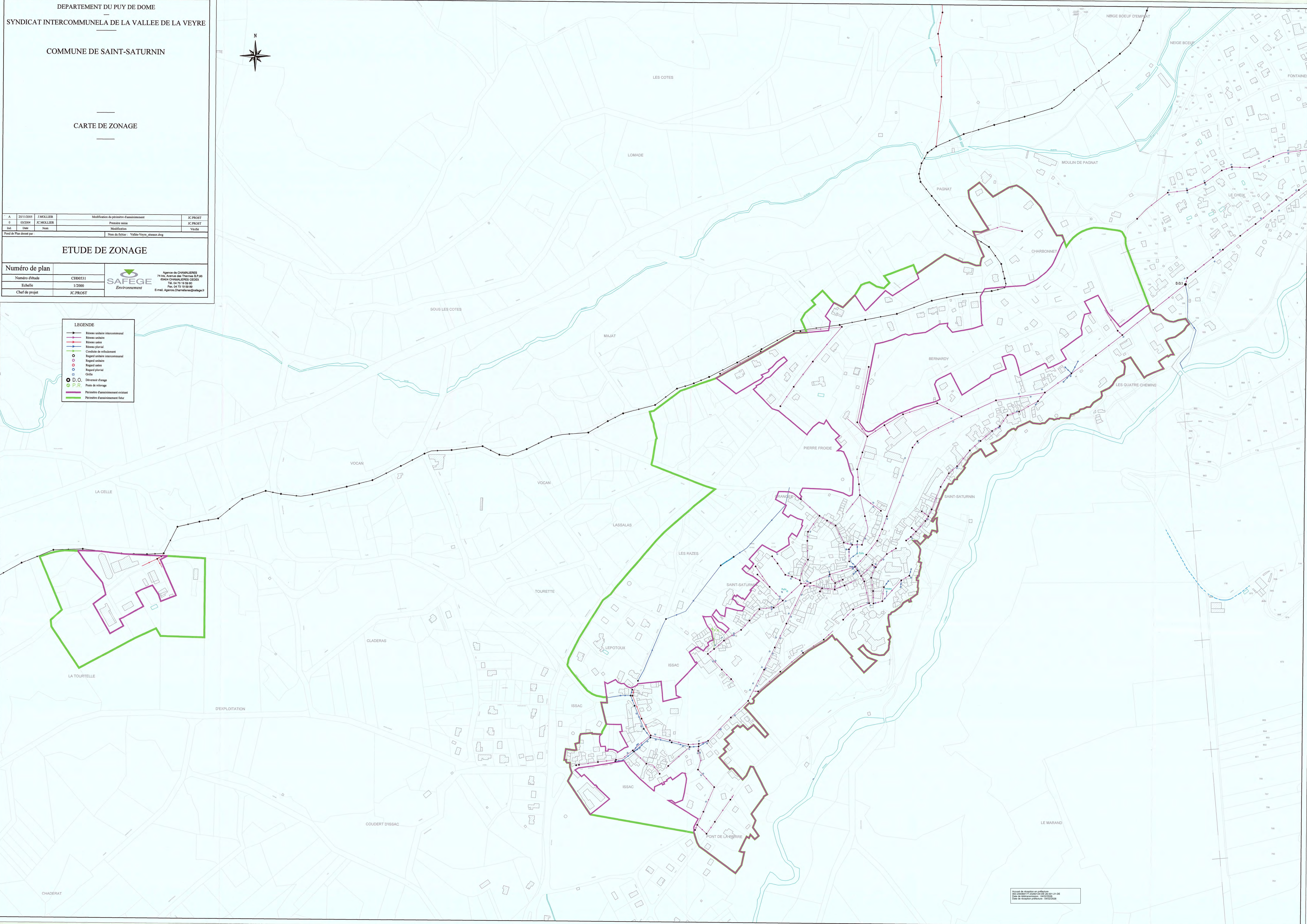
Fond de Plan dressé par : Nom du fichier : Vallée-Veyre_riviera.dwg

ETUDE DE ZONAGE

Numéro de plan		<p>Agence de CHAMALIERES 14 rue, Avenue des Thiers BP 40 63044 CHAMALIERES CEDEX Tel. 04 75 19 59 80 Fax. 04 75 19 59 89 E-mail. Agence.Chamaliere@orange.fr</p>
Numéro d'étude	CH00531	
Echelle	1/2000	
Chef de projet	J.C. PROST	

LEGENDE

- Réseau unitaire intercommunal
- Réseau unitaire
- Réseau usées
- Réseau pluvial
- Conduite de refoulement
- Réseaux unitaire intercommunal
- Réseaux unitaire
- Réseaux usées
- Réseaux pluvial
- Orée
- D.O. Déversoir d'orage
- P.R. Poste de relèvement
- Périmètre d'assainissement existant
- Périmètre d'assainissement futur



DEPARTEMENT DU PUY DE DOME
 —
 SYNDICAT INTERCOMMUNELA DE LA VALLEE DE LA VEYRE

COMMUNE DE SAINT-SATURNIN
 VILLAGE DE CHADRAT

—
 CARTE DE ZONAGE
 —

A	25/11/2005	J.MOLLIER	Modification du périmètre d'assainissement	JC.PROST
0	03/2004	JC.MOLLIER	Première saisie	JC.PROST
Ind.	Date	Nom	Modification	Vérfié

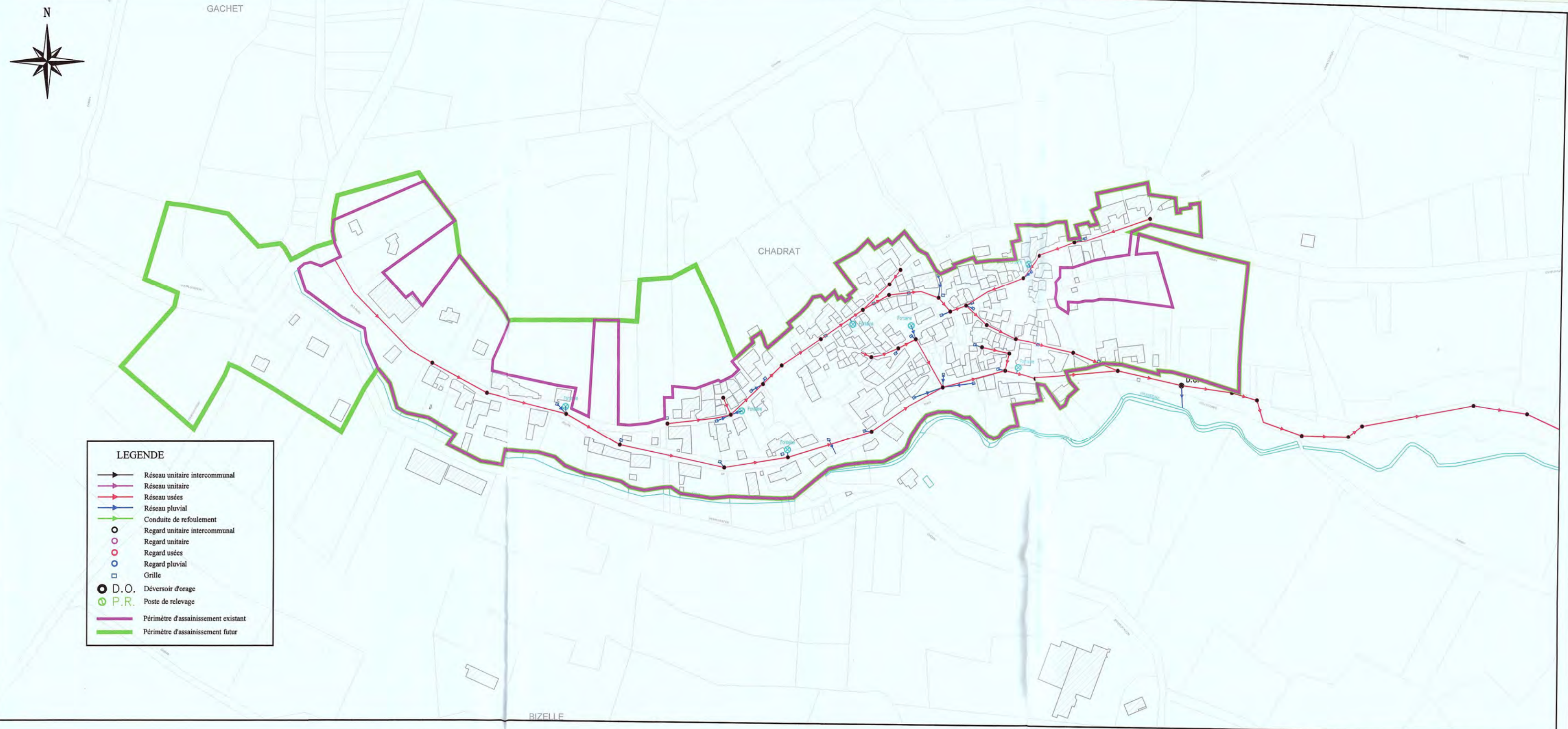
Fond de Plan dressé par : Nom du fichier : Vallée-Veyre_reseaux.dwg

ETUDE DE ZONAGE

Numéro de plan	
Numéro d'étude	CH00531
Echelle	1/2000
Chef de projet	JC.PROST




Agence de CHAMALIERES
 74 bis, Avenue des Thermes B.P.03
 63404 CHAMALIERES CEDEX
 Tél. 04 73 19 59 80
 Fax. 04 73 19 59 88
 E-mail. Agence.Chamalieres@safega.fr



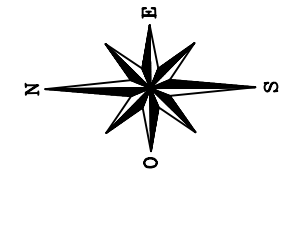
COMMUNE DE SALLEDES
Département du PUY-DE-DÔME

**ETUDE DIAGNOSTIQUE
DES
RESEAUX D'ASSAINISSEMENT**
Vindiolet



222-224, boulevard Gustave Flaubert
63000 CLERMONT-FERRAND
Téléphone : 04 73 19 02 75
mpichon@c2ea.com
mon@c2ea.com

OBSERVATIONS		PLAN GENERAL DU RESEAU	
INDICE	DATE	N° AFFAIRE	NOM du FICHER
1	MARS 2013	2013-02	ASS-salledes.dwg
2			DRESSE PAR
3			VERIFIE PAR
4			Pascal BONNETTE
5			Sebastien BRUN
			Etiquette VION
			ECHELLE
			1/1000
			CHARGE D'AFFAIRE



- Légende:**
- Réseau unitaire (UN)
 - - - Réseau eaux usées (EU)
 - - - Réseau eaux pluviales (EP)
 - - - Fossés
 - Plaque béton
 - Plaque fonte ou acier
 - Grille
 - Regard
 - Nœud de maillage (NM)
 - Regard inouvrable
 - Fosse septique ou fosse toutes eaux
 - Pré-traitement
 - Raccordement privé unitaire (UN)
 - Raccordement privé eaux usées (EU)
 - Raccordement privé eaux pluviales (EP)
 - Boîte de branchement

















Accusé de réception en préfecture
063-200008177-20200128-DE-20-01-21-DE
Date de télétransmission : 04/02/2020
Date de réception préfecture : 04/02/2020

COMMUNE DE TALLENDE

CARTE DE ZONAGE

Système d'Information Géographique Résocad

LEGENDE

-  Réseau unitaire intercommunal
-  Réseau unitaire
-  Réseau d'eaux usées (tracé indicatif)
-  Réseau pluvial (tracé indicatif)
-  Conduite de refoulement
-  Regard unitaire intercommunal
-  Regard unitaire
-  Regard usées
-  Regard pluvial
-  Grille
-  D.O. Déversoir d'orage
-  P.R. Poste de relevage
-  Périmètre d'assainissement existant
-  Périmètre d'assainissement futur



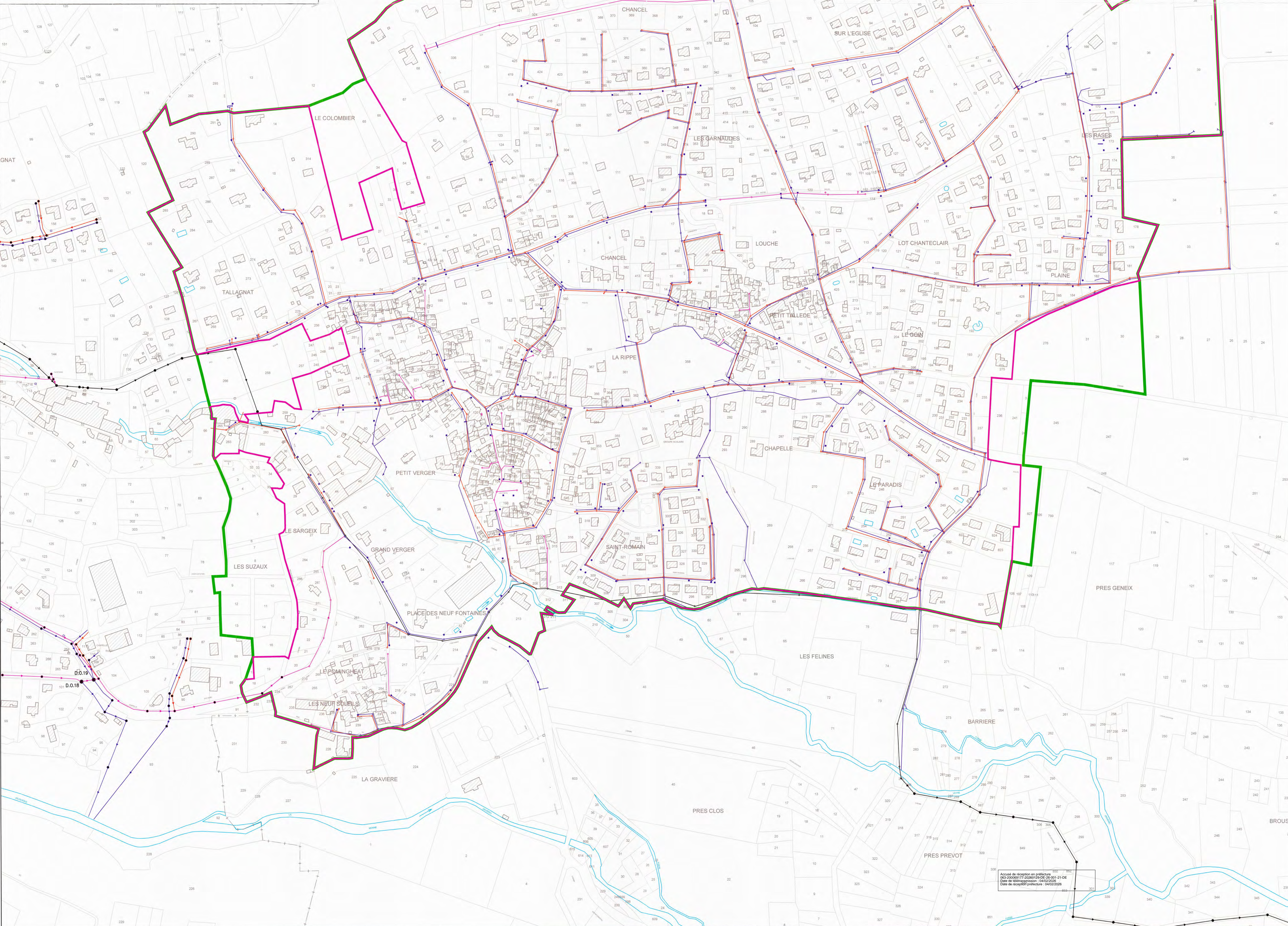
A	09/02/2006	J.MOLLIER	Correction de la carte de zonage	JC.PROST
0	03/2004	JC.MOLLIER	Première saisie	JC.PROST
Ind.	Date	Nom	Modification	Vérifié
Fond de Plan dressé par :			Nom du fichier : Vallée-Veyre_reseaux.dwg	

ETUDE DE ZONAGE

Numéro de plan	1
Numéro d'étude	CH00531
Echelle	1/2000
Chef de projet	JC.PROST

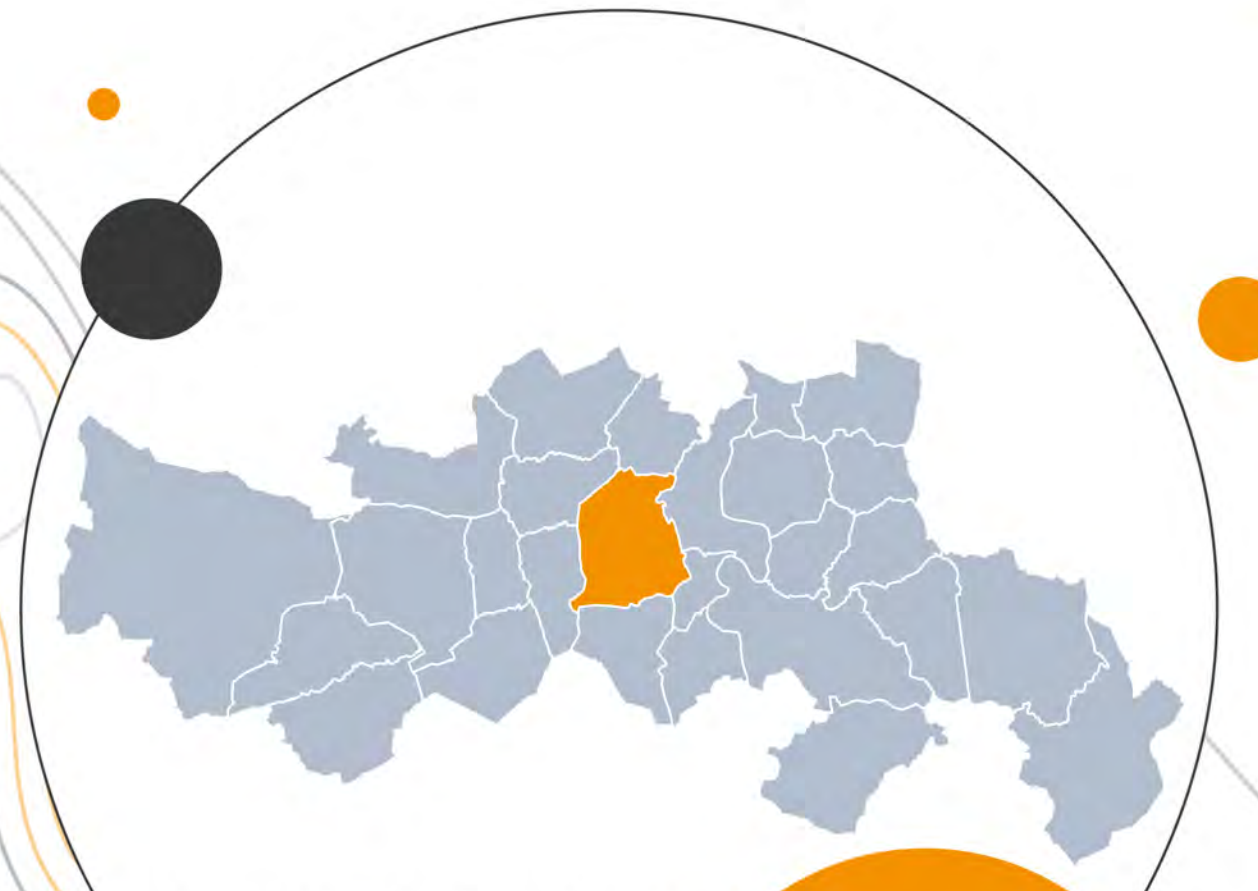
SAFEGE
 Environnement

Agence de CHAMALIERES
 74 bis, Avenue des Thermes B.P.90
 63404 CHAMALIERES CEDEX
 Tél. 04 73 19 59 90
 Fax. 04 73 19 59 89
 E-mail. Agence.Chamaliere@safege.fr



Accès en lecture en pdf
 162-0004917-000019-24-CE
 Date de mise en ligne : 04/02/2008
 Date de mise en ligne : 04/02/2008

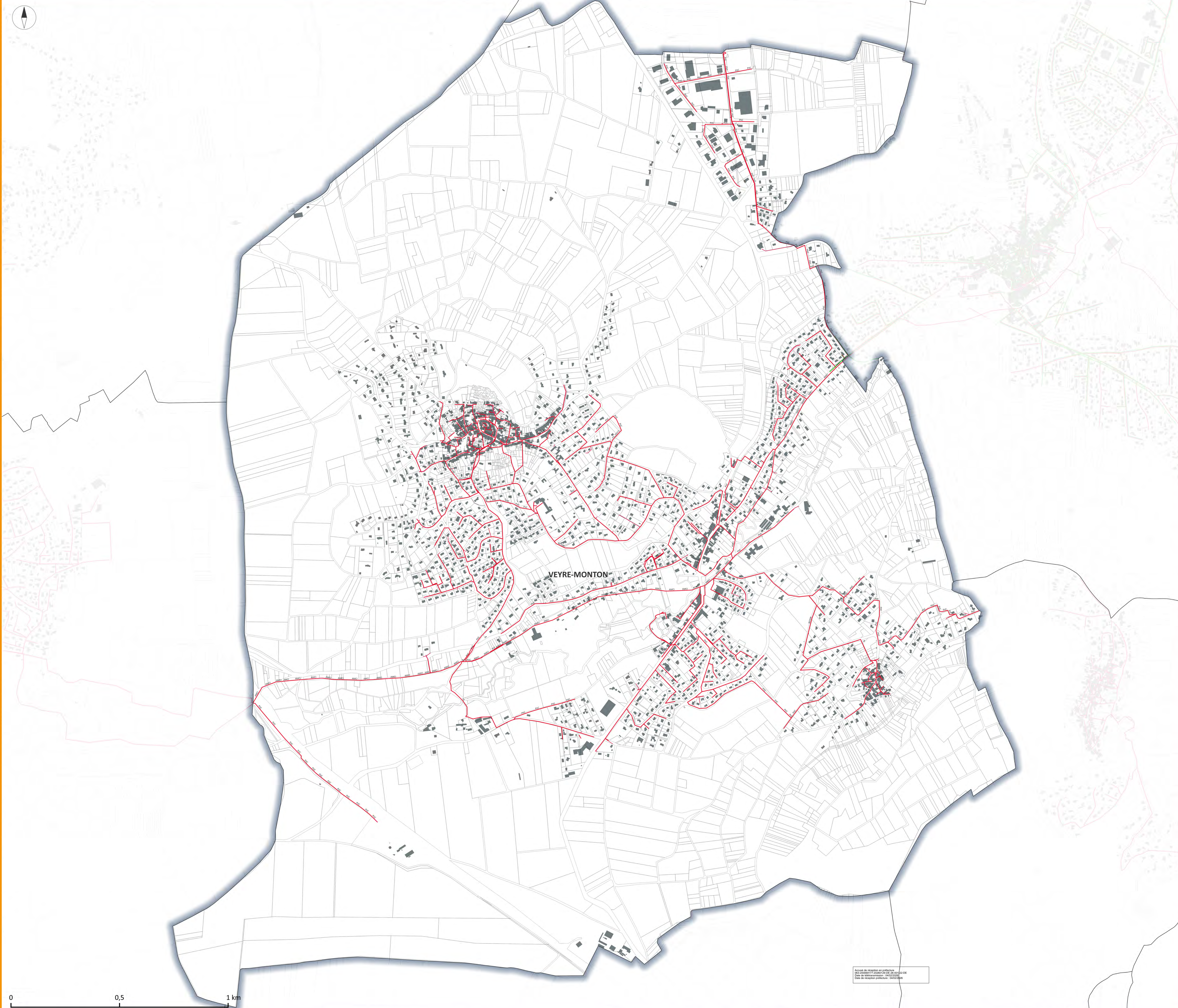
**PLAN DU RÉSEAU D'ASSAINISSEMENT
VEYRE-MONTON**



Version approuvée du 29/01/2026
Échelle : 5600

**6-1-3
APP**

-  Limite communale
-  Parcelle cadastrale
-  Bâtiment
-  Réseau assainissement
-  Branchement










Accès de vision en plan
 PUI PLAN LOCAL D'URBANISME INTERCOMMUNAL
 2026 - 2036
 01/2026

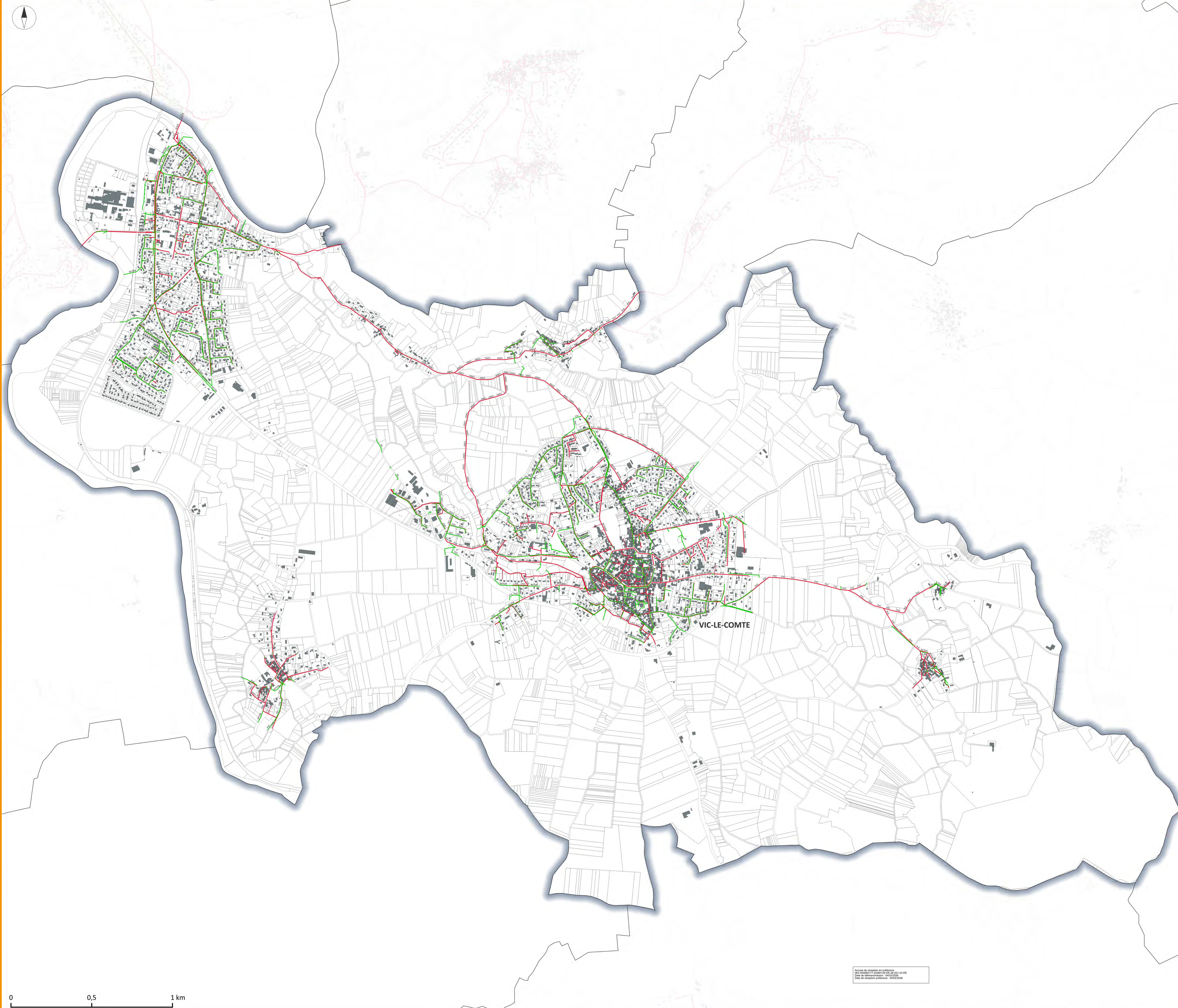
**PLAN DU RÉSEAU D'ASSAINISSEMENT
 VIC-LE-COMTE**



Version approuvée du 29/01/2026
 Échelle : 7600

**6-1-3
 APP**

-  Limite communale
-  Parcelle cadastrale
-  Bâtiment
-  Réseau assainissement
-  Branchement
-  Réseau d'eaux pluviales
-  Branchement eaux pluviales



0 0,5 1 km

Accès de consultation en pdf
 https://www.mondarverne.com/plan-du-reseau-d-assainissement-2026
 Date de mise à jour : 01/02/2026
 Plan de réseau pluvial - VIC-LE-COMTE

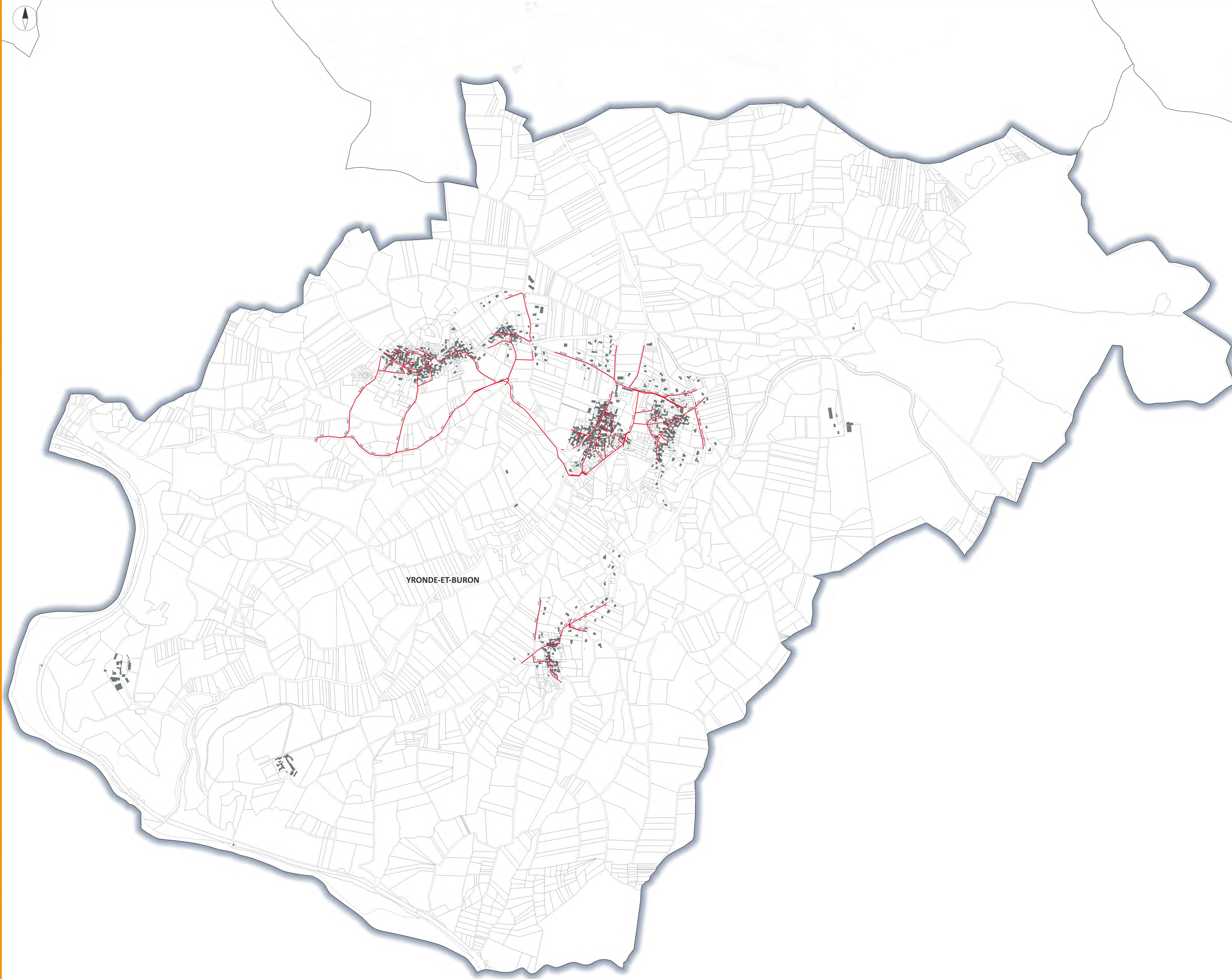
**PLAN DU RÉSEAU D'ASSAINISSEMENT
YRONDE-ET-BURON**



Version approuvée du 29/01/2026
Échelle : 6300

**6-1-3
APP**

-  Limite communale
-  Parcelle cadastrale
-  Bâtiment
-  Réseau assainissement
-  Branchement



0 0,5 1 km

Accord de répartition en matière
 de données et de services
 entre les communes de Yronde-et-Buron
 et les communes de la Communauté
 d'Agglomération Clermont Côté Sud
 en date du 15/01/2024